

Российская Федерация  
Муниципальное образование город Тула

ДОКУМЕНТАЦИЯ  
по планировке территории

**ПРОЕКТ МЕЖЕВАНИЯ ТЕРРИТОРИИ,  
расположенной в Центральном районе города Тулы,  
по ул. Оборонная**


Материалы по обоснованию проекта межевания

НАИМЕНОВАНИЕ ПРОЕКТИРОВЩИКА:

Общество с ограниченной ответственностью  
«Тульский городской центр градостроительства и землеустройства»

Директор **В.В.Зайвы**





# Администрация города Тулы

## ПОСТАНОВЛЕНИЕ

от 28.09.2018 № 3564

О подготовке документации по планировке территории, расположенной в Центральном районе города Тулы, по ул. Оборонная

В соответствии со статьями 41-43, 45, 46 Градостроительного кодекса Российской Федерации, Федеральным законом от 06.10.2003 № 131-ФЗ «Об общих принципах организации местного самоуправления в Российской Федерации», на основании Устава муниципального образования город Тула, администрация города Тулы ПОСТАНОВЛЯЕТ:

1. Подготовить документацию по планировке территории, расположенной в Центральном районе города Тулы, по ул. Оборонная (далее – документация).

2. Управлению градостроительства и архитектуры администрации города Тулы обеспечить подготовку, проверку и утверждение документации в установленном порядке.

3. Предложения о порядке, сроках подготовки и содержании документации представлять в администрацию города Тулы по адресу: г. Тула, пр. Ленина, д. 2, справки по телефонам: 8(4872)56-76-13, 8(4872)30-34-10.

4. Опубликовать постановление на официальном сайте муниципального образования город Тула (<http://www.npacity.tula.ru>) в сети Интернет в течение трех дней со дня его принятия и разместить на официальном сайте администрации города Тулы в сети Интернет.

5. Постановление вступает в силу со дня подписания.

Глава администрации  
города Тулы

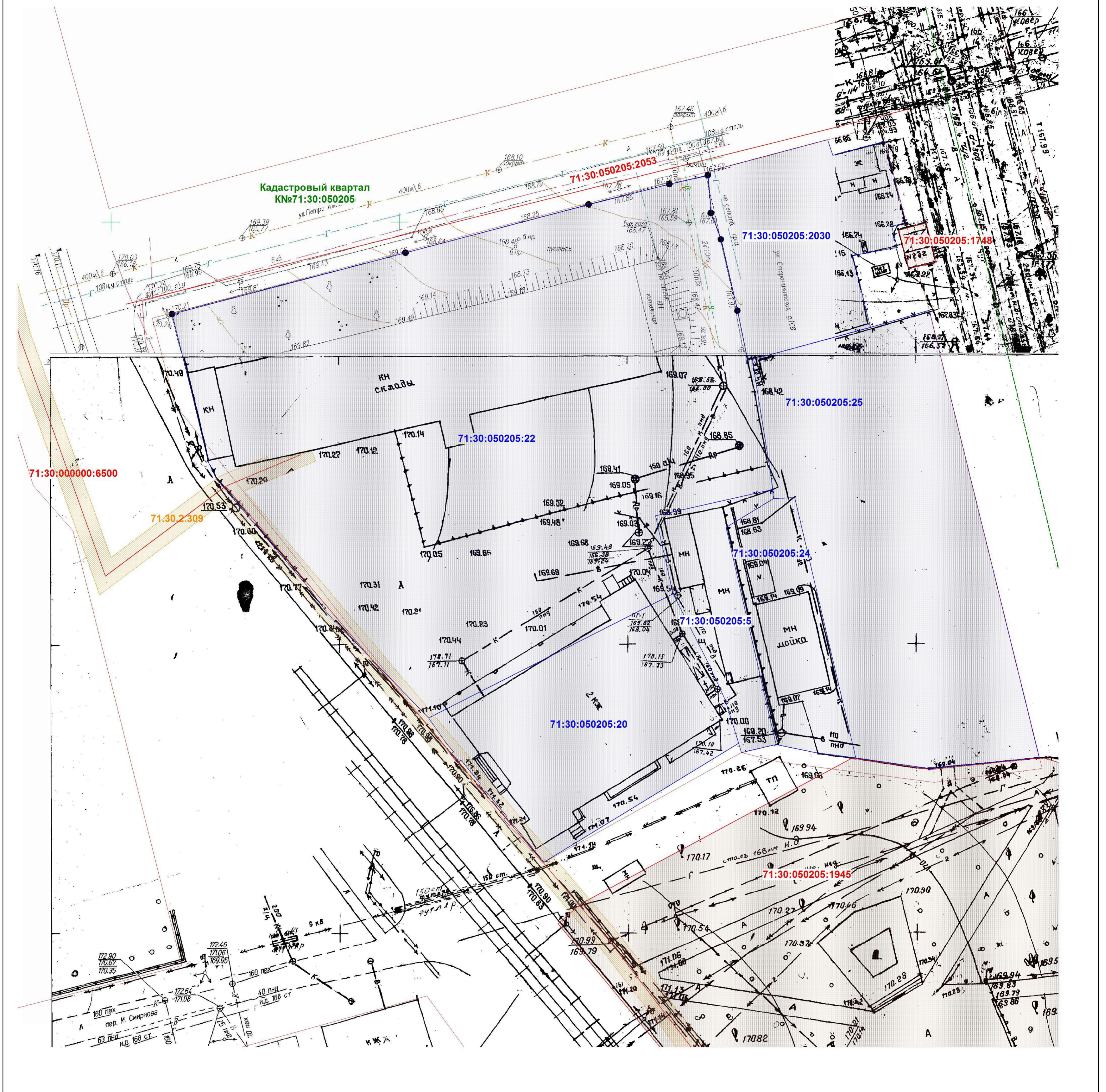


Е.В. Авилов

004713



**ПРОЕКТ МЕЖЕВАНИЯ ТЕРРИТОРИИ,  
расположенной в Центральном районе города Тулы, по ул.Оборонная**

Чертеж по обоснованию проекта межевания территории



Масштаб 1:500

**Условные обозначения**

	Границы земельных участков по данным ЕГРН
	Границы кадастровых кварталов
	Границы охранных зон по данным ЕГРН
	Существующие объекты капитального строительства, сведения о которых имеются в ЕГРН
	Красная линия

**Общество с ограниченной ответственностью  
"Тульский городской центр градостроительства и землеустройства"**

Директор  "ОГ" № 2018 г.

Кад. инженер  "ОГ" № 2018 г.



Итого  
пронумеровано \_\_\_\_\_  
прошнуровано и скреплено печатью \_\_\_\_\_ листов

Исполнитель \_\_\_\_\_

20 18 г.

